MIÉRT KOMÁROM?

Információk
befektetőknek

MDCCCLXXV
750
CIVITAS
COMARONIENSIS



Általános információk Komáromról

Területe: 102,88 km²
Lakossága: 34 ezer
Lakosság összetétele: cca. 59% magyar, 39% szlovák, 2% más
Elhelyezkedés: Duna és a Vág folyó összefolyásánál, a szlovák-magyar határon, a Pozsony-Bécs-Budapest háromszögben
Régió: Komáromi járás, Nyitra megye része
Történelem: Bronz kortól lakott, 1265-ben kapott városi rangot
Város polgármestere: Stubendek László (független)

Komáromban számos lehetőség áll a beruházó vállalkozók előtt. A város örömmel fogadja és lehetőségeihez mérten maximálisan támogatja az új és a bővülő, terjeszkedő vállalkozásokat.

Hagyományok

A város gazdag ipari hagyományokkal rendelkezik: a helyi hajógyár még 1896-ban alakult, évtizedeken keresztül biztosított munkát a város és a régió polgárainak. **Több évtizedes hagyományai vannak a gép- és alkatrészgyártásnak, a cipőgyártásnak, az élelmiszeriparnak, a bőrfeldolgozásnak, a nyomdászatnak.** A városban sok mikro- és kisvállalkozás működik, ezért a nagyvállalkozók is könnyen találnak partnereket, beszállítókat


MARTEN

BERLIN
WARSZAWA
PRAHA
BRATISLAVA
WIEN
KOMÁRNO
BUDAPEST
ZAGREB
ROMA

Földrajzi elhelyezkedés és közlekedési infrastruktúra

A város kiváló fekvésének köszönhetően viszonylag könnyen elérhető Pozsonyból, Budapestről vagy akár Bécsből is.
Éghajlata kellemes, sok a napsütéses napok száma. Két folyójának köszönhetően vízen is megközelíthető. A lehetőségeket bővíti a teherkikötő, amely a vasúti hálózatra is rá van kötve. A Vág és a Duna összefolyása a gyönyörű természeti adottságokon túl nagyon jó lehetőségeket biztosít a sportolni vágyók vagy természetjárók számára is. Komárom több európai jelentőségű útvonal közelében helyezkedik el: a Berlint Magyarországgal összekötő vasútvonal közelében, a Budapest-Bécs vasútvonalon, az M1-es (Budapest-Bécs) autópálya közelében. A szlovákiai úthálózatra az 1. osztályú I/63 és I/64-es utakkal kapcsolódik. A rövidtávú tervek között szerepel az új Duna-híd építése a város nyugati részén, amely tehermentesíti majd a városközpontot és az Erzsébet-hidat a Magyarországra menő és onnan érkező forgalom nagy részétől. A komáromi vasútállomás megfelel a legmagasabb szintű elvárásoknak (1. kategóriás), a városból vonattal elérhető Érsekújvár, Dunaszerdahely és Pozsony, illetve a vasúti hídon keresztül a magyarországi Komárom. A Komárno-Gúta vasútvonal szintén létezik, azonban 2003 óta gazdasági okok miatt nincsenek járatok.
A városhoz legközelebbi nemzetközi repülőterek 100 km-re találhatók: Pozsonyban és Budapesten, de 50 km-re található a Győr-Péri repülőtér, amely szintén alkalmas személyszállító repülőgépek fogadására.
Kiváló lehetőségek vannak a folyami közlekedésben: a komáromi kikötő része a transzeurópai közlekedési folyosók hálózatának a Rajna-Majna-Duna-csatornán. Erre a hálózatra csatlakozik Komáromnál a Vág folyami útja.
A város környékén az utóbbi időben történt jelentős fejlesztéseknek köszönhetően a kerékpárosok számára kiváló közlekedési és sportolási lehetőségek adottak. A városon keresztül húzódik a nemzetközi Dunai kerékpáros útvonal, az Eurovelo 6 egy szakasza, amely a Duna menti töltéseken vonul végig a németországi Passautól Bécsen és Pozsonyon keresztül Budapestig. Erre az útvonalra csatlakozik Komáromban a Vág és a Duna összefolyásánál a Vág menti kerékpáros útvonal, mely Trencsént, Vágsellyét, Vágfarkasdot, Negyedet, Ifjúságfalvát, Gútát és Kavát köti össze Komárommal.

Munkaerőpiac

Sajnálatos, de a munkanélküliség évek óta az országos átlag felett van a városban és környékén, emiatt azonban könnyen lehet találni jól képzett munkavállalókat. **A nyilvántartott munkanélküliek közül sokan képzettek, tapasztalatokkal is rendelkeznek, de nem találnak lakhelyükhöz közel állást.** Nagyon sokan dolgoznak a környező nagyobb városokban (Szlovákiában Pozsonyban, Nyitrán, Galántán, Dunaszerdahelyen, Magyarországon Tatán, Tatabányán, Győrben, Székesfehérváron), közülük is többen szívesen vállalnának inkább helyben munkát, ha nyílna rá lehetőség.

A helyi álláskeresőkkel a Munka-, Szociális és Családügyi Hivatal komáromi kirendeltsége tartja a kapcsolatot, a hivatalon keresztül elérhetők és megszólíthatók. A hivatal rendszeresen szervez felvételi eljárásokat, válogatásokat cégek, vállalkozások számára, de igény szerint tovább- és átképző tanfolyamokat is biztosít.



Oktatás, képzések

A városban működő gimnáziumoknak és szakközépiskoláknak köszönhetően évről évre jól képzett fiatalok lépnek a munkaerőpiacra. **A helyi alapiskolák az országos tanulmányi értékelések, de más megmérettetések alapján is a legjobbak közé tartoznak.** Az általános műveltség mellett a szakközépiskolákban modern szakmai ismeretekre és gyakorlati tudásra tesznek szert a fiatalok. A tanulói létszámokat tekintve kiemelkedő a Selye János Magyar Tannyelvű Gimnázium (www.sjg.sk) és a Gymnázium Ľudovíta Jaroslava Šuleka (www.gljs.sk).
Az Ipari Szakközépiskola (www.spskn.sk) a kimagasló tanulmányi eredményei mellett az egyik legjobban felszerelt szakiskola Szlovákiában, így a gyakorlati képzést a legújabb technológia bevonásával sajátítják el a diákok. Komárom egyetemi város – a Selye János Egyetem (www.selyeuni.sk) hallgatói már tanulmányaik alatt munkára foghatók, többségük szívesen vállalna alkalmi munkát vagy dolgozna részmunkaidőben. A diploma megszerzése után a modern ismeretekkel rendelkező közgazdászok, gazdasági informatikusok és tanárok nagy része szívesen helyezkedne el helyi vállalatnál. Az egyetem tanszékei, intézetei nyitottak az esetleges kutatások, elemzések végzése irányában is.

Meghatározó előnye lehet a vállalkozásoknak, hogy a komáromi régióban a lakosok nagy része kétnyelvű, folyékonyan kommunikál szlovák és magyar nyelven, de a cseh sem jelent akadályt. Mivel az angol nyelv már az alapfokú oktatásban kötelező Szlovákiában, ami mellé további nyelvet választhatnak a diákok, így a helyi munkaerő nyelvi lehetőségei szélesek.

Számos lehetőség a befektetésre

A városban több vállalkozásra alkalmas ingatlan várja a betelepülő cégeket. Több olyan terület van, amely ipari célokra alkalmas, szabad, bármikor kihasználható. A város nyugati határán, a vasúti hídig terjedően szabad városi tulajdonú és magántulajdonban lévő telkek vannak, csakúgy, mint Gadóc térségében. Harcsás, Kisizsa városrészekben, az Újvári út mentén, Gyulamajor és Örsújfalu-Vadas városrészekben is számos olyan terület van, amely termelésre, gyártásra, bármilyen vállalkozói tevékenységre azonnal alkalmas, illetve némi átalakítással alkalmassá tehető. Valamennyi terület csatlakoztatható a közműhálózatokra, előnyük, hogy könnyen és gyorsan megközelíthetők közúton, vasúton és akár vízen is.

A városközpontban számos vállalkozásra alkalmas ingatlan található, amelyek kihasználhatók irodaként vagy kereskedelmi egységként. Több műemlék épület jelenleg kihasználatlanul várja jövőbeli bérlőjét: kiváló lehetőségeket rejt a Komáromi Erőd épületegyüttese, a volt Poliklinika épülete a város főterén, szabad épületrészek találhatók a Tiszti Pavilonban és a Zichy palotában is. Ezek az ingatlanok megfelelő átalakítás után reprezentatív székhelyei lehetnek bármilyen vállalkozásnak. Előnyük az ismertségük mellett a gyors és könnyű megközelíthetőség a városközpontban.
A városi tulajdonú épületeken és a telkeken kívül más, magánkézben lévő ipari építmények is elérhetőek, amelyeket azonnali kihasználásra kínálnak.
A város területén már hosszabb ideje tevékenykednek német, osztrák és svájci befektetők, amely szintén fontos jelzés az üzleti szektor elégedettségével kapcsolatosan.



Sport, szabadidő, turizmus

Komáromban minden sportolni és kikapcsolódni vágyó megtalálja a számára leginkább megfelelő szabadidős tevékenységet, mozgásformát. Több kilométernyi kerékpárosút, folyópartok (Duna, Vág, Holt-Vág), uszoda, fürdő, strand és az Erzsébet-sziget várja a helyi lakosokat és a turistákat. **Az utóbbi időben fellendült a város sportélete, csapatsportokban jelentős sikereket érnek el a város klubjai (kosárlabda, röplabda, vízilabda), kiemelkedő teljesítményeket nyújtanak a kajakosok és kenusok, de megemlíthetjük az ökölvívókat, úszókat is.** Az élsport mellett nagyon sok lehetőség adódik a szabadidősportra, mozgásra gyerekeknek és a felnőtteknek egyaránt.

A Turisztikai Információs Iroda a város főterén, a Klapka téren várja a tursitákat, bejárhatják a város gazdag történelmének színhelyeit, megtekinthetik műemlékeit, a múzeumok tárlatait. Az egyik leglátogatottabb látványosság az Európa udvar, de a világörökségi címre pályázó komáromi erődrendszer is igazi különlegesség. Az év során gazdag rendezvények programkínálata várja a város lakosait és az idelátogatókat, amelyek közül kiemelkedik a 25. évfolyamára készülő Komáromi Napok, amelyet a szlovákiai és a magyarországi Komárom együtt szervez.

Miért Komárom?

- ✓ Stratégiailag jó elhelyezkedés Közép-Európában
- ✓ Stabil politikai és gazdasági környezet
- ✓ A helyi önkormányzat támogatása
- ✓ Autópálya és repülőtér közelsége
- ✓ Vasúti szállítás és közlekedés lehetősége
- ✓ Folyami szállítás lehetősége Európa legnagyobb folyóján – kiépült kikötő és rakodóállomás
- ✓ Jól képzett és viszonylag olcsó munkaerő helyben
- ✓ Széles nyelvi lehetőségek, a régió nyelveinek és a világnyelvek ismerete
- ✓ Erős oktatási háttér
- ✓ Kihasználásra váró telkek és ipari területek elérhetősége

Komárom QR térképe
http://www.ponsdanubii.eu/maps/QR_terkep_HU.pdf

A régió borászatai
http://www.ponsdanubii.eu/wines/borosHU.pdf

Kerékpárutak a régióban
http://www.ponsdanubii.eu/uploads/files/kerekparutak-a-regioban_83.pdf

Fontos intézmények elérhetősége:

városi hivatal
www.komarno.sk

adóhivatal
www.danovy.urad-online.sk/danovy-urad/komarno.php

munkahivatal
www.upsvar.sk/kn.html?page_id=232184

szociális biztosító
www.socpoist.sk/pobocky/385s?ids=385&prm1=40

SARIO
www.sario.sk